



# Welkom

24 oktober 2022

Vervolgbijsamenkomst Ontmoetingsplekken Rondje  
Weerwater

OVERZICHT RONDJE WEERWATER



## Voorstellen en introductie

Gemeente Almere:

- Sjoerd Spanjer
- Willem van der Laan
- Harmen Otto Smedes
- Platform Filmwijk:
  - Leon Hemrika

OVERZICHT RONDJE WEERWATER



## Doel & opzet van deze 2<sup>e</sup> avond

- informatie delen en horen wat u ervan vindt
- Plenair en individueel
- Vragen stellen via microfoon

OVERZICHT RONDJE WEERWATER



## **Waarmee zijn wij 20 juni 2022 geëindigd**

- Reacties opgehaald
- Verwerken, uittekenen en uitrekenen
- Weer terugkomen in oktober 2022
- Uitvoering 2023 en 2024

**OVERZICHT RONDJE WEERWATER**

**Sport toevoegen** geen steigers betere verlichting geschikt voor minder validen geen verbreding fietspad  
**horeca toevoegen** minder ontmoetingsplekken breder fietspad  
**beter handhaving** 1 trekpleister  
**beter beheer** minder steigers beter fietsverbindingen meer picknickplaatsen meer biodiversiteit  
**meer prullenbakken** meer voorzieningen voor ontspanning  
**meer hondenvoorzieningen** meer ontmoetingsplekken  
**meer bomen** meer ontmoetingsplekken  
**meer bankjes** fietspad langs het water  
**breder bruggen** steiger voor boten en kano's  
**meer groen** meer fietsrekken  
**meer kunst** minder riet visvoorzieningen  
**minder ontmoetingsplekken** brede track  
**meer prullenbakken** natuurlijke speelplek voor kleine kinderen  
**meer hondenvoorzieningen** zwemsteiger, ook voor boten en kano's  
**meer bomen** openbaar toilet minder bomen overdekte rookplek  
**meer bankjes** geen extra strand reddingsboei steiger voor boten en kano's meer ontmoetingsplekken voor groepen





## Vervolgstappen

- Plannen definitief uitwerken
- Op de hoogte houden
  - [almere.nl/centrum/ontwikkeling/rondje-weerwater](http://almere.nl/centrum/ontwikkeling/rondje-weerwater)
  - [stadsgesprekken.almere.nl](http://stadsgesprekken.almere.nl)
  - nieuwsbrief Almere Centrum (aanmelden via [almere.nl/centrum/nieuwsbrief](http://almere.nl/centrum/nieuwsbrief))

OVERZICHT RONDJE WEERWATER



# MOBILITEITSVISIE ALMERE 2020-2030:

## VERDER BOUWEN OP DE STERKE BASIS DIE ALMERE HEEFT

Vastgesteld in de  
raadsvergadering van  
17 september 2020

Almere 2020

Gemeente Almere



### VISIE SAMENGEVAT IN BEELD

#### HOOFDLIJN 1 GEZONDE EN DUURZAME MOBILITEIT



#### HOOFDLIJN 2 NETWERKEN VOOR LOPEN, FIETS, OV EN AUTO



#### HOOFDLIJN 3 REGIONALE BEREIKBAARHEID



#### HOOFDLIJN 4 KNOOPPUNT- ONTWIKKELING



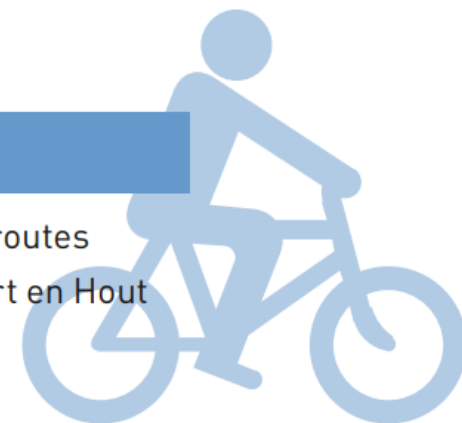
4/49



### 3




## Fietsnetwerk verbeteren

- Verbeteren bestaande hoofdfietsroutes
- Aanleg nieuwe fietsroutes in Poort en Hout



# OVERZICHT RONDJE WEERWATER

-  Fiets snelweg F6
-  Hoofd fietsnetwerk
-  Basis fietsnetwerk

-  Stedelijke centra
-  Almere 2.0
-  Gebiedsontwikkeling



### Fongerspad Noord

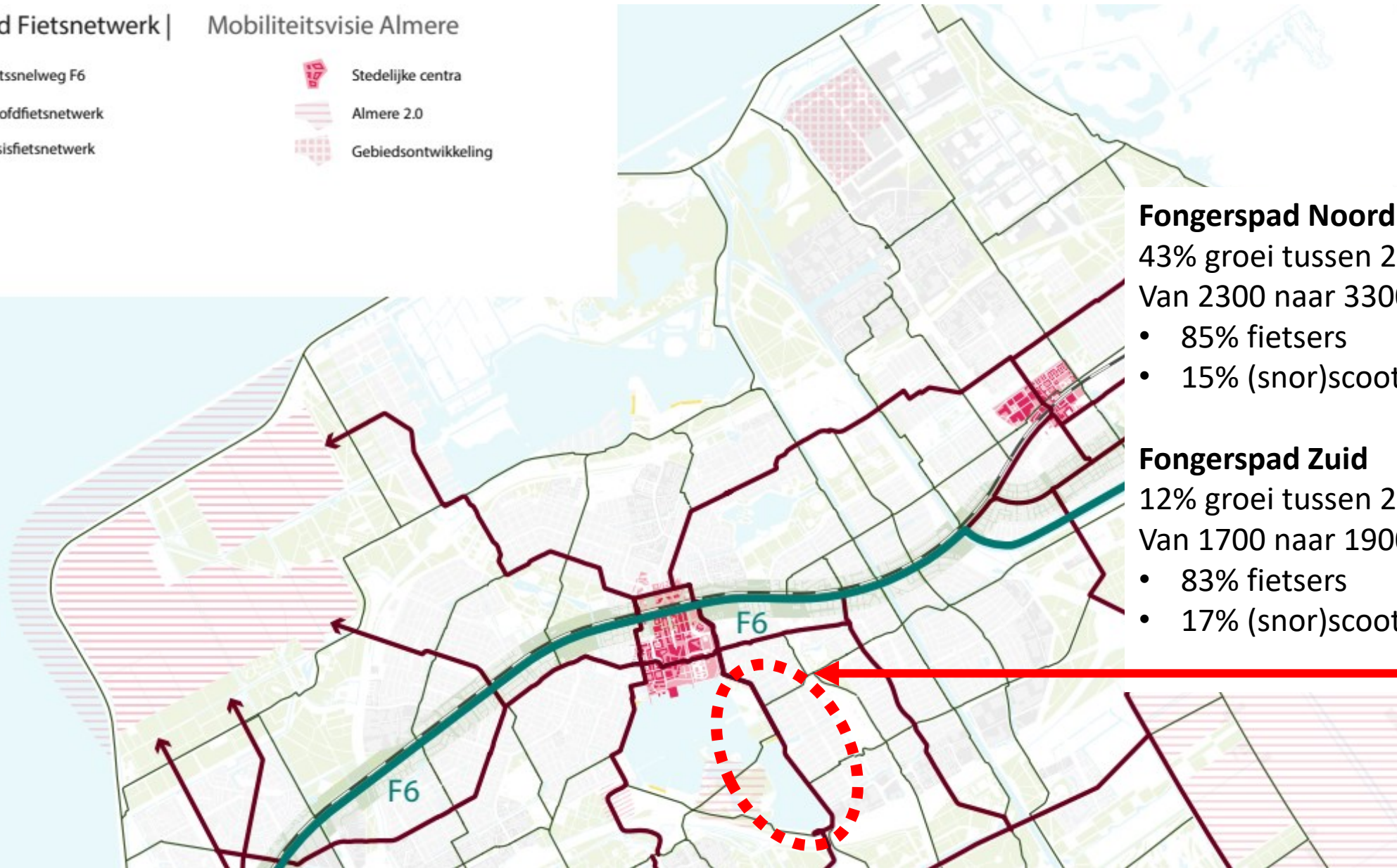
43% groei tussen 2019 en 2022:  
Van 2300 naar 3300 per dag

- 85% fietsers
- 15% (snor)scooters

### Fongerspad Zuid

12% groei tussen 2019 en 2022:  
Van 1700 naar 1900 per dag

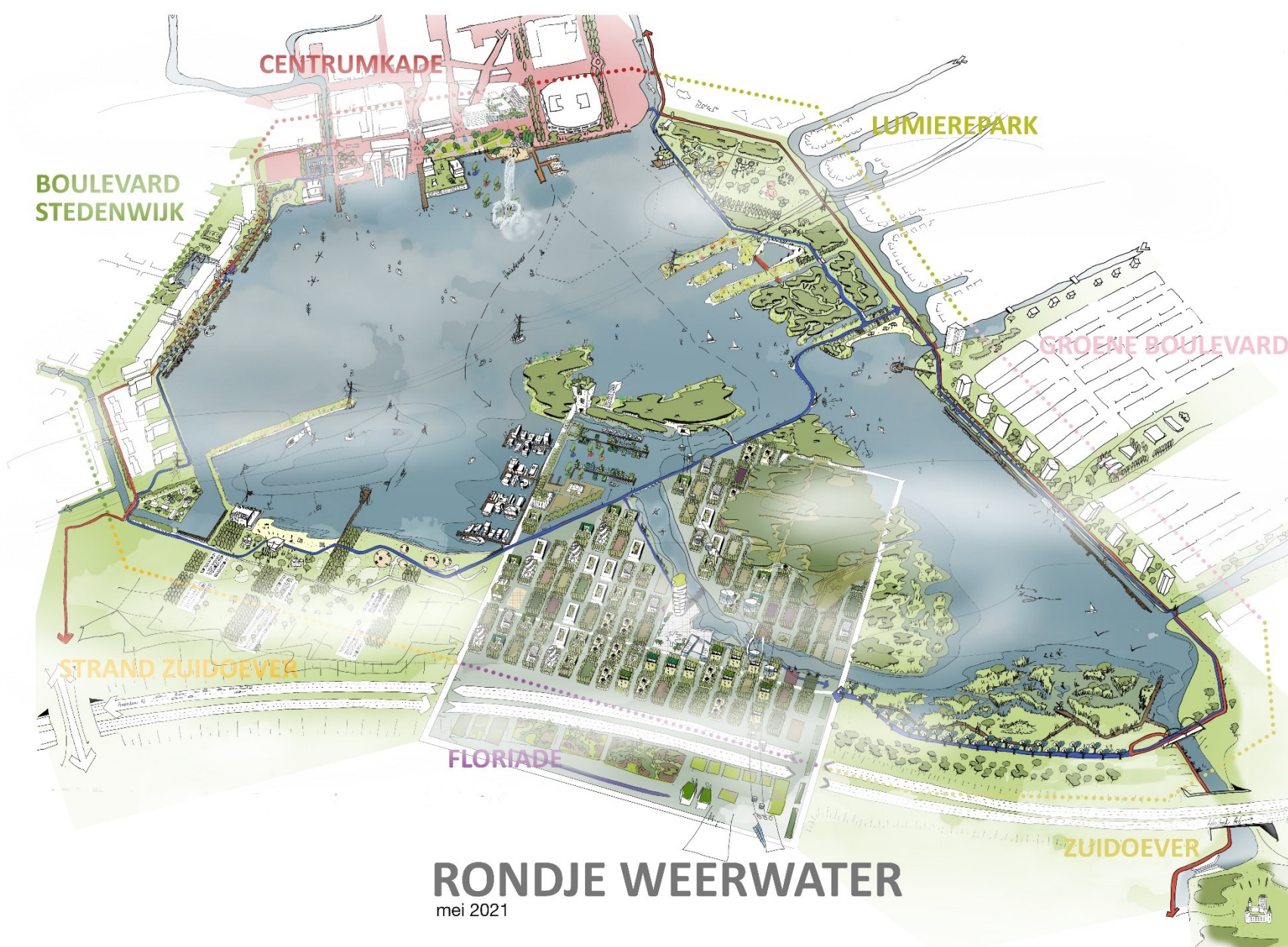
- 83% fietsers
- 17% (snor)scooters



# OVERZICHT RONDJE WEERWATER



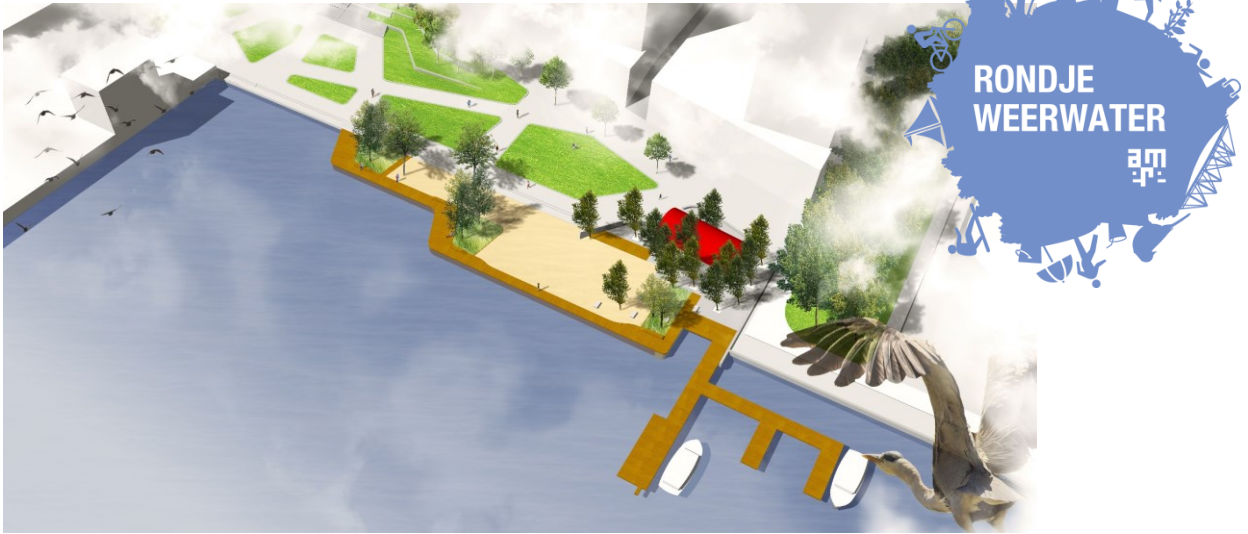
# OVERZICHT RONDJE WEERWATER



# OVERZICHT RONDJE WEERWATER



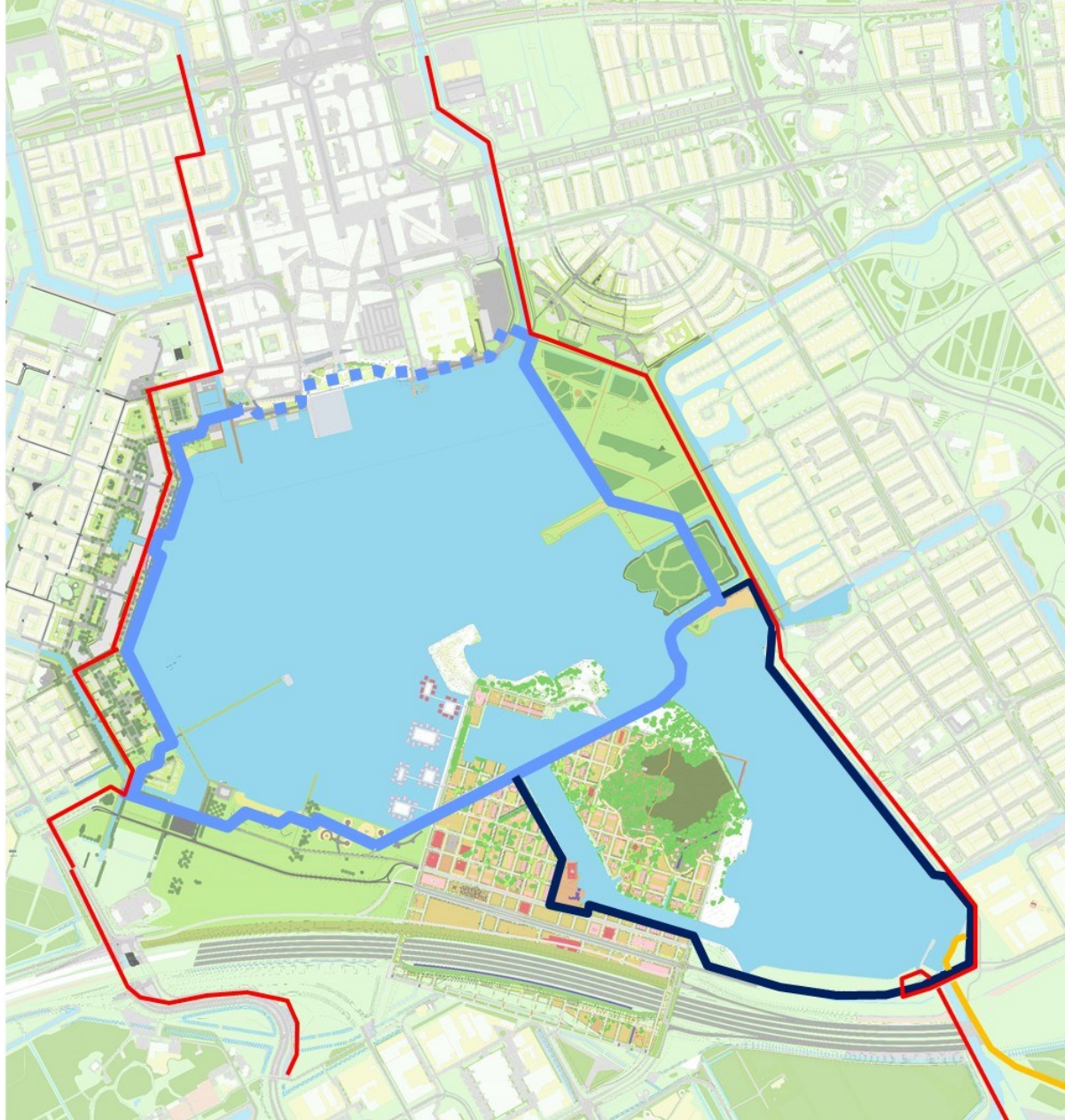
# OVERZICHT RONDJE WEERWATER



# OVERZICHT RONDJE WEERWATER


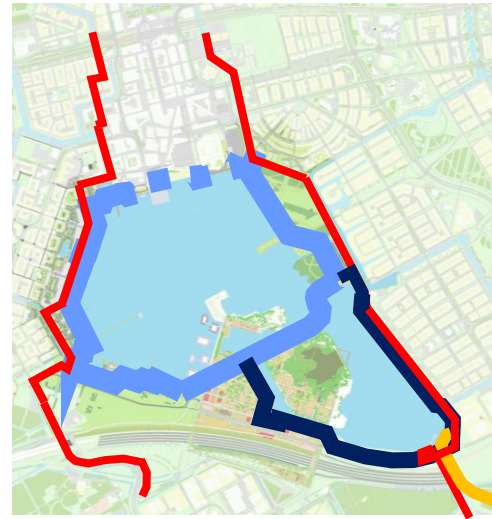



# OVERZICHT RONDJE WEERWATER



- Track Korte Rondje Weerwater
- Track Lange Rondje Weerwater
- hoofdfietsroute Stad – Haven
- aansluiting Bosroute Almere Hout

# OVERZICHT ROUTES RONDJE WEERWATER




#### TRACK: RECREatieve ROUTE

- wandelen
- zitten
- joggen
- fietsen
- skaten
- fitness
- skeeleren
- hardlopen (Triathlon)
- vlonders
- strandjes
- zwemmen
- vissen
- bootjes
- uitzicht



# GEBRUIK RONDJE WEERWATER



#### TRACK: ONDSCHIEDEND EN DUURZAAM

- asfalt met blauwe looks
- brede band met weerwaterlogo
- asfaltmarkeringen met namen, afstanden
- avondgebruik: dynamische LED verlichting
- aangenaam zitten: markante zitbanken
- afvalbakken met gescheiden inzameling
- info panelen in Almeers hout
- kleurrijk groen

# MATERIALISERING



- Track Korte Rondje Weerwater
- Track Lange Rondje Weerwater
- hoofd fietsroute Stad – Haven
- aansluiting Bosroute Almere Hout

# LANGE RONDJE WEERWATER



HUIDIG BEELD



HUIDIG BEELD



HUIDIG BEELD

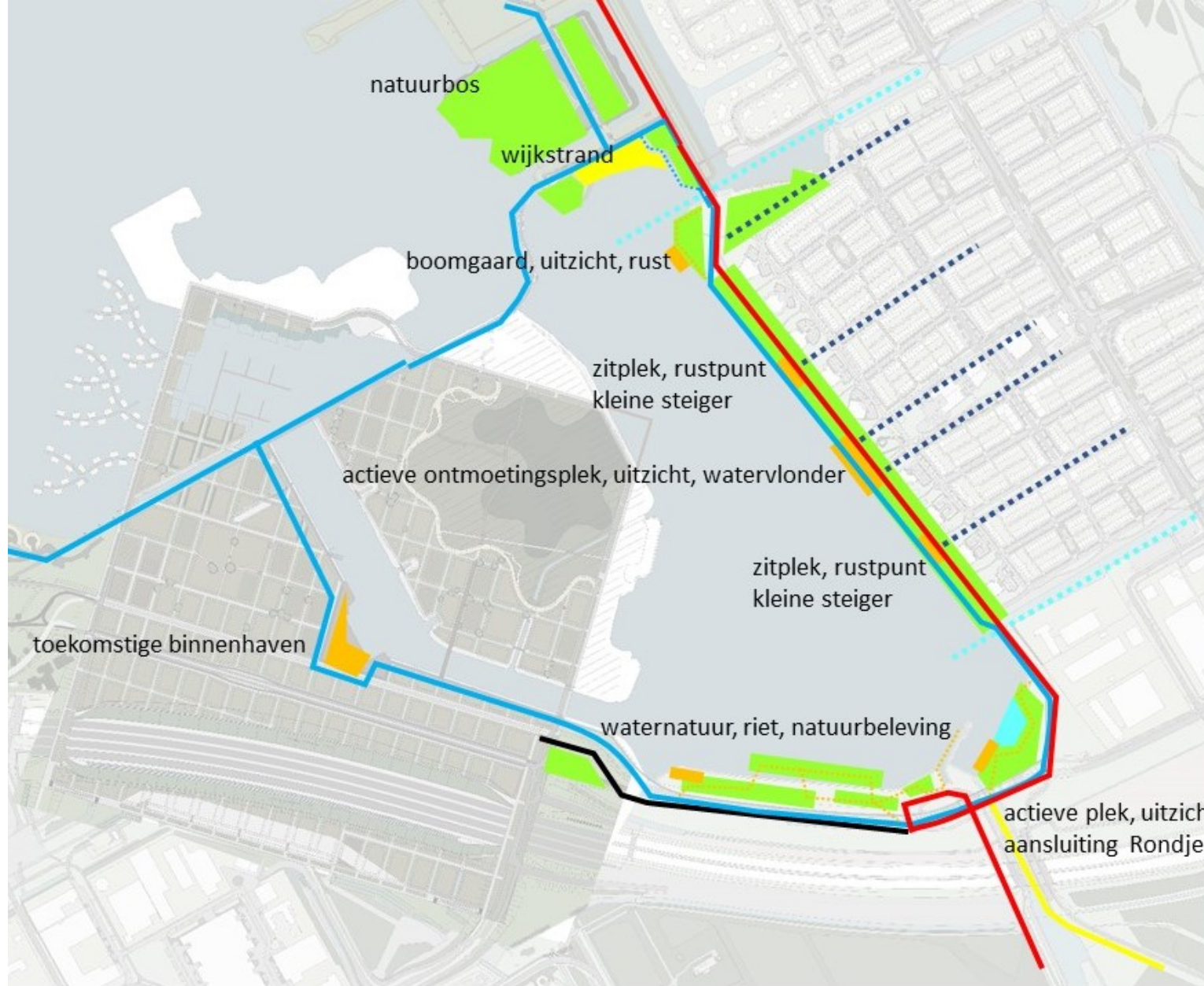


- Track Korte Rondje Weerwater
- Track Lange Rondje Weerwater
- hoofdfietsroute Stad – Haven
- aansluiting Bosroute Almere Hout

# LANGE RONDJE WEERWATER



JUNI 22 ONTMOETINGSPLEKKEN



# JUNI 22 ONTMOETINGSPLEKKEN



RONDJE WEERWATER



**Sport toevoegen**  
minder ontmoetingsplekken  
betere verlichting  
minder brommers  
geen steigers  
geschikt voor minder validen  
geen verbreding fietspad  
breder fietspad

**horeca toevoegen**  
1 trekpleister  
meer bankjes  
fietspad langs het water  
minder riet  
visvoorzieningen

**beter handhaving**  
minder steigers  
beter beheer  
betere fietsverbindingen  
meer picknickplaatsen  
meer biodiversiteit

**meer prullenbakken**  
meer voorzieningen voor ontspanning  
meer ontmoetingsplekken

**meer hondenvoorzieningen**  
meer ontmoetingsplekken  
meer ontmoetingsplekken voor groepen  
steiger voor boten en kano's  
natuurlijke speelplek voor kleine kinderen  
zwemsteiger, ook voor boten en kano's  
openbaar toilet  
minder bomen  
overdekte rookplek


**meer bomen**  
meer ontmoetingsplekken  
snelheidsremmende maatregelen voor fietsers  
mooier groen  
brede track  
meer fietsrekken  
geen extra strand  
reddingsboei

INPUT VANAF JUNI 22



- VERWERKEN INPUT BEWONERS
- AFSTEMMING MET DESKUNDIGEN (O.M. VEILIGHEID, SPORT)
- INMETING BOMEN
- CHECK KABELS EN LEIDINGEN
- FINANCIËLE DOORREKENING
- AANPASSINGEN ONTWERP

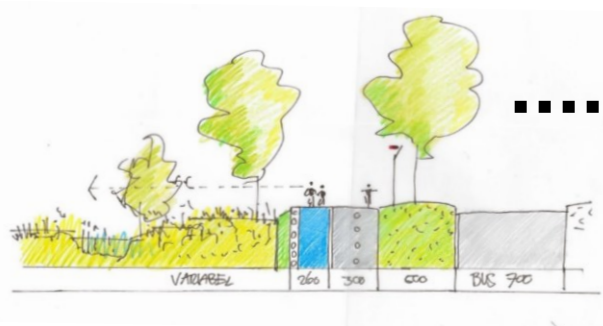
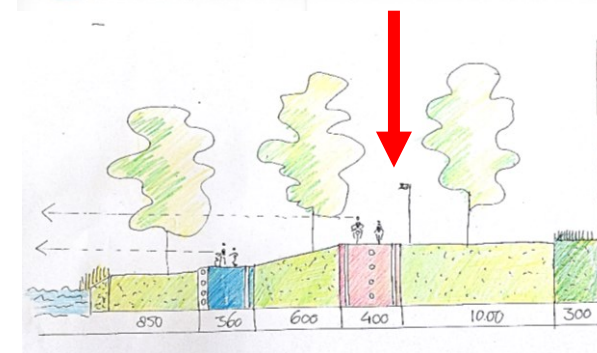
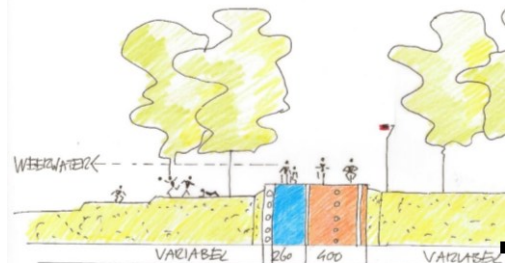
INPUT VANAF JUNI 22



BEELDEN JUNI 22



OKTOBER 22



# PROFIELEN



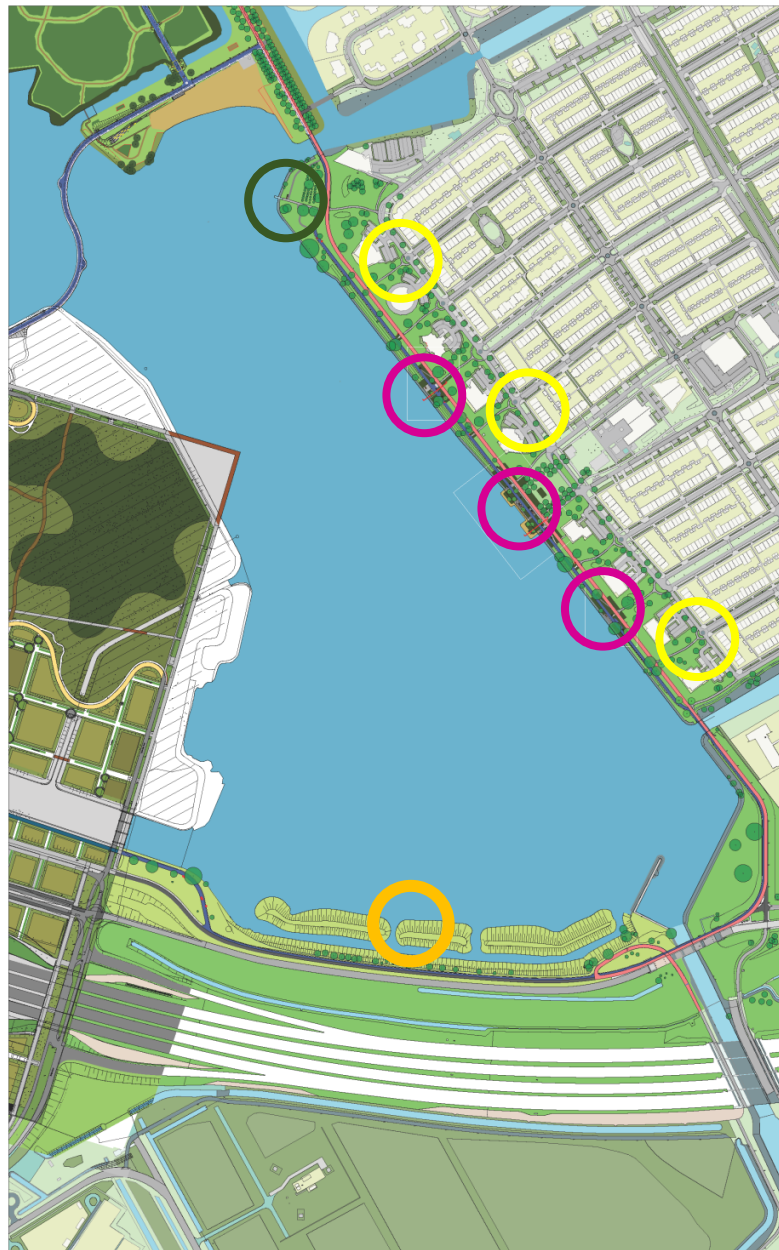
BOOMGAARD



RIETBEHEER OEVERS



NATUUROEVERS



KLEURRIJK GROEN, VASTE PLANTEN



VERZORGD GRAS




BLOEMRIJK GRAS IN VLAKKEN

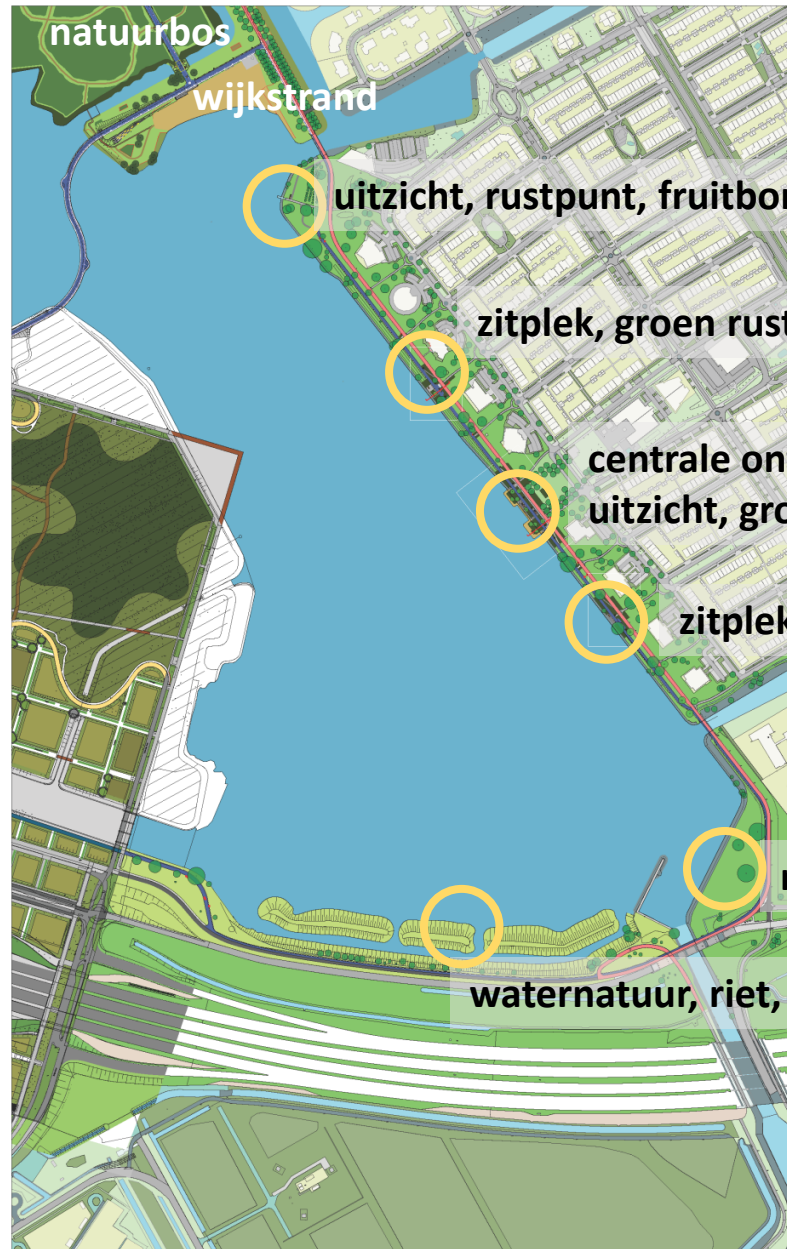
# GROEN



BLAUWE TRACK EN FIETSRROUTE

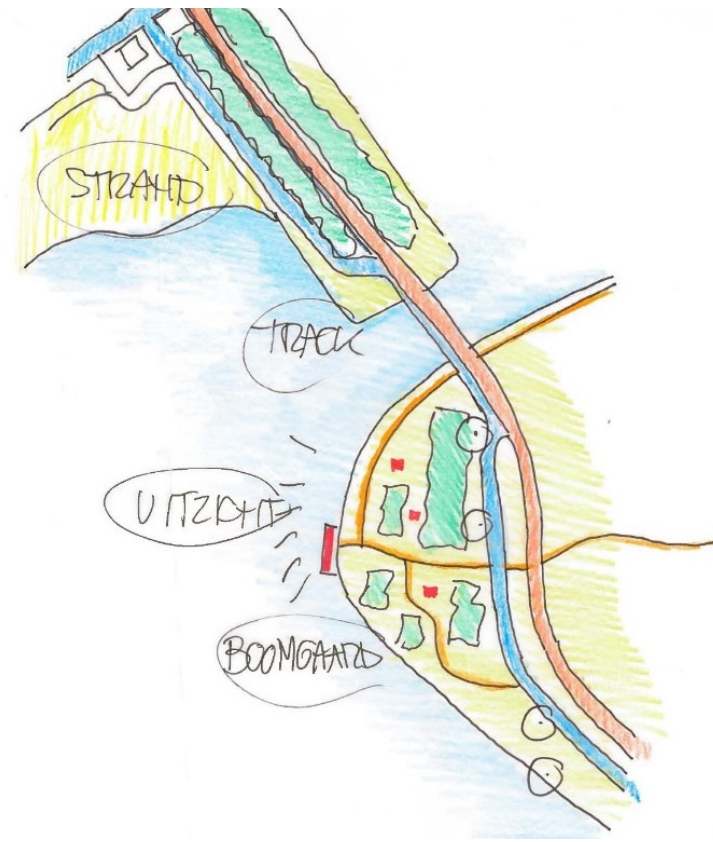


ONTMOETINGSPLEKKEN



WATERNATUUR

# GEBRUIK



NOORDZIJDE



# KLEINE ONTMOETINGSPLEK NOORD




# KLEINE ONTMOETINGSPLEK NOORD



# CENTRALE ONTMOETINGSPLEK



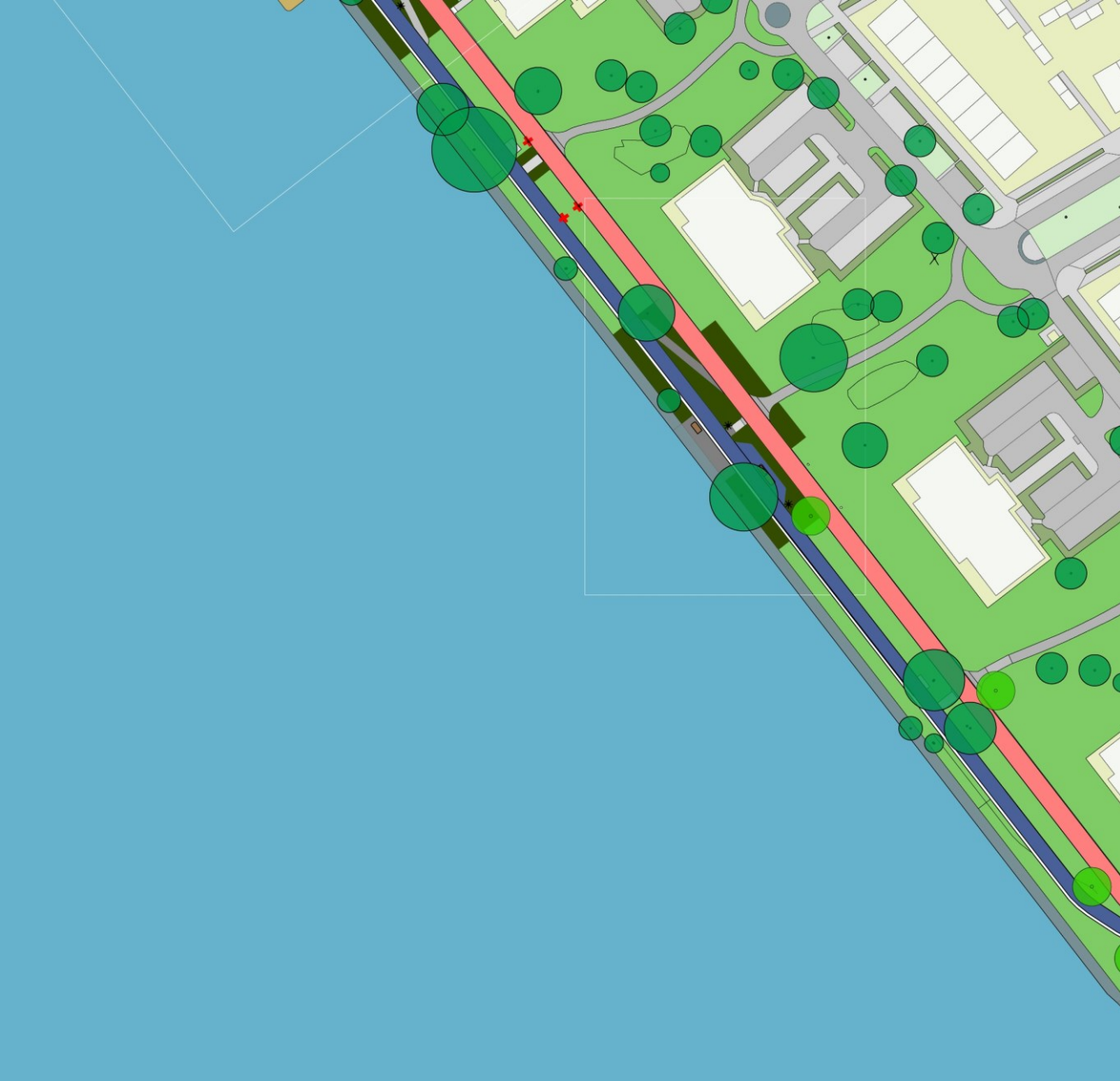
CENTRALE ONTMOETINGSPLEK




# CENTRALE ONTMOETINGSPLEK



# CENTRALE ONTMOETINGSPLEK



# KLEINE ONTMOETINGSPLEK ZUID



# KLEINE ONTMOETINGSPLEK ZUID



# ZUIDZIJDE

