



Welkom

Voorstellen en introductie

Doel & opzet van deze avond

Vervolgstappen

OVERZICHT RONDJE WEERWATER



Voorstellen en introductie

- Stadsruimte
- Gebiedsontwikkeling
- Programma Hart voor de Stad
- 2012 – 2017 - 2022 en verder



Doel & opzet van deze avond

- **Doel:**
 - informatie ophalen, informatie delen, informeren, inspireren en van u te horen wat u belangrijk vindt.

OVERZICHT RONDJE WEERWATER



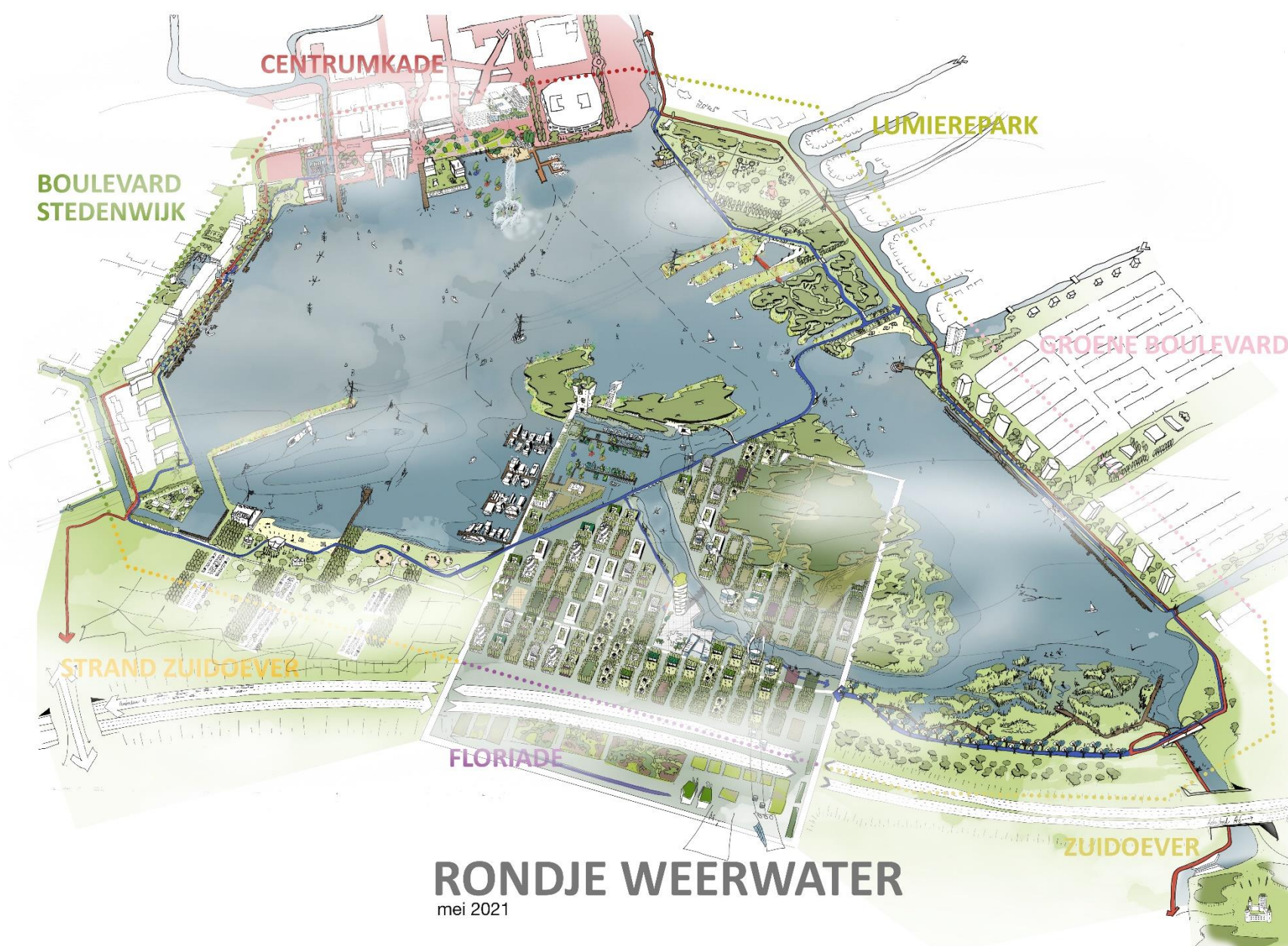
- **Opzet**
 - Plenair en daarna individueel
 - Presentatie Willem van der Laan
 - In gesprek aan tafels, bij de foamborden, op stadsgesprekken
 - Verslag

OVERZICHT RONDJE WEERWATER



- **Vervolgstappen**

- Plannen uitwerken, uittekenen en uitrekenen
- Weer terugkomen in oktober 2022
- Uitvoering 2023 en 2024



OVERZICHT RONDJE WEERWATER



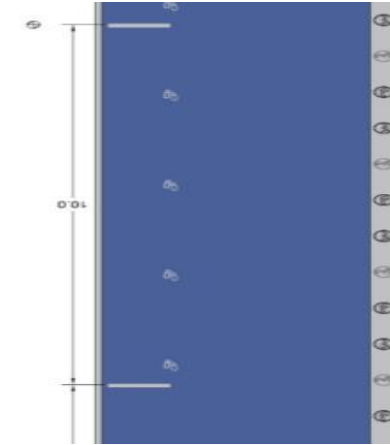
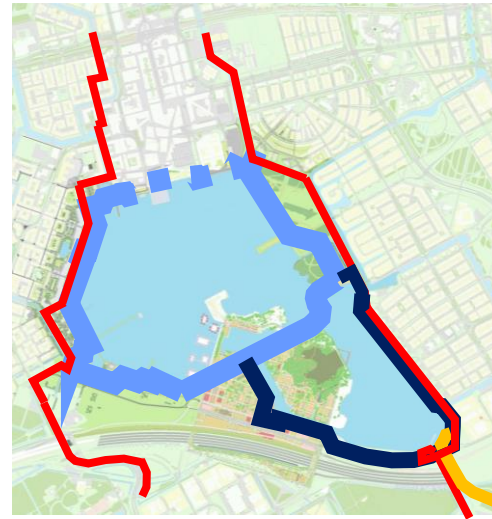
OVERZICHT RONDJE WEERWATER



OVERZICHT RONDJE WEERWATER



OVERZICHT RONDJE WEERWATER




TRACK: RECREatieve ROUTE

- wandelen
- zitten
- joggen
- fietsen
- skaten
- fitness
- skeeleren
- hardlopen (Triathlon)
- vlonders
- strandjes
- zwemmen
- vissen
- bootjes
- uitzicht



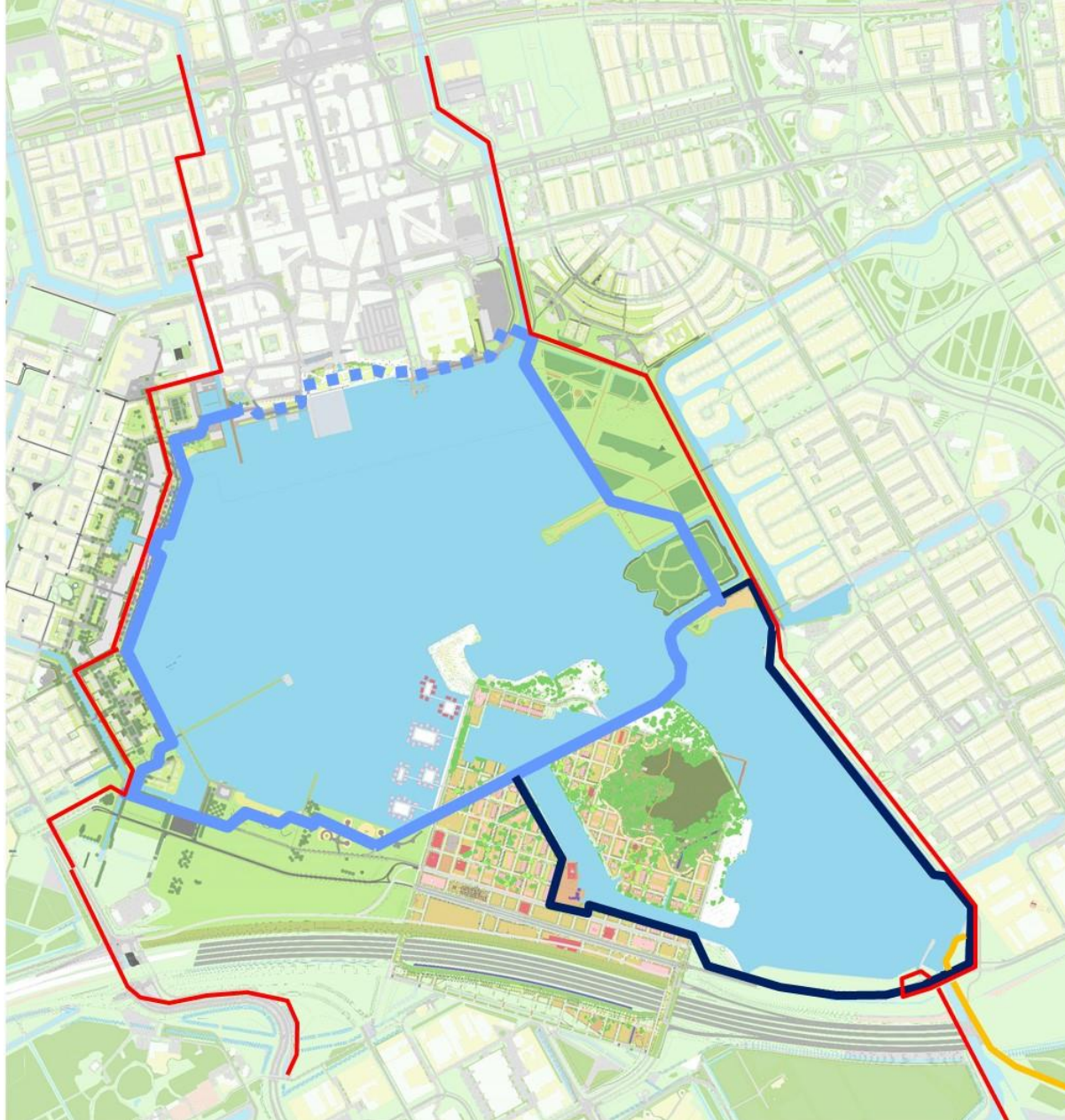
GEBRUIK RONDJE WEERWATER



TRACK: ONDERSCHIEDEND EN DUURZAAM

- asfalt met blauwe looks
- brede band met weerwaterlogo
- asfaltmarkeringen met namen, afstanden
- avondgebruik: dynamische LED verlichting
- aangenaam zitten: markante zitbanken
- afvalbakken met gescheiden inzameling
- info panelen in Almeers hout
- kleurrijk groen

MATERIALISERING




- Track Korte Rondje Weerwater
- Track Lange Rondje Weerwater
- hoofd fietsroute Stad – Haven
- aansluiting Bosroute Almere Hout

OVERZICHT ROUTES RONDJE WEERWATER



- Track Korte Rondje Weerwater
- Track Lange Rondje Weerwater
- hoofd fietsroute Stad – Haven
- aansluiting Bosroute Almere Hout

LANGE RONDJE WEERWATER



HUIDIG BEELD



HUIDIG BEELD

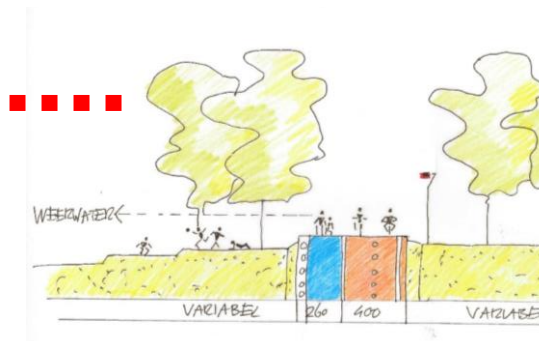
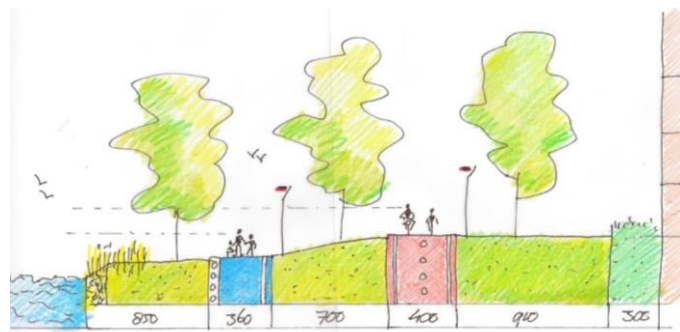
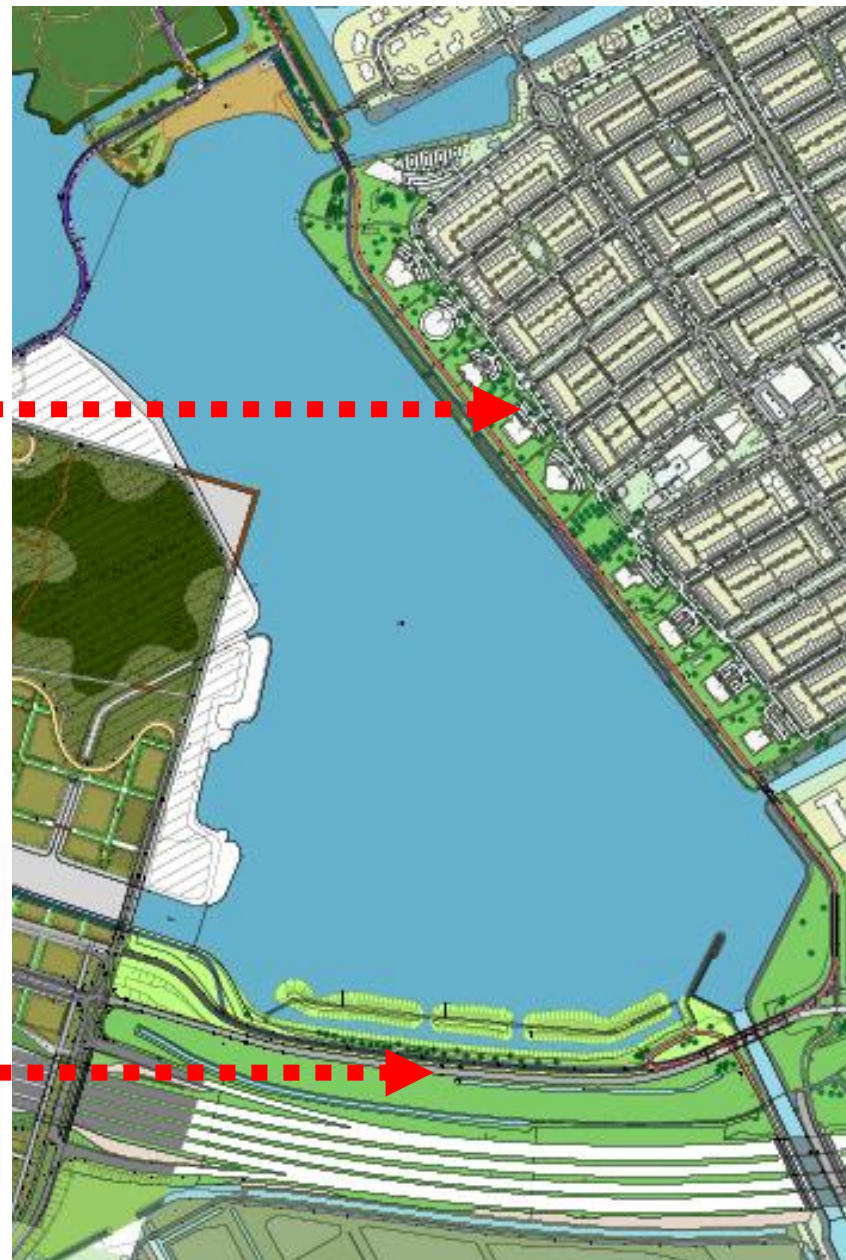


HUIDIG BEELD



- Track Korte Rondje Weerwater
- Track Lange Rondje Weerwater
- hoofd fietsroute Stad – Haven
- aansluiting Bosroute Almere Hout

LANGE RONDJE WEERWATER



PROFIELEN LANGE RONDJE

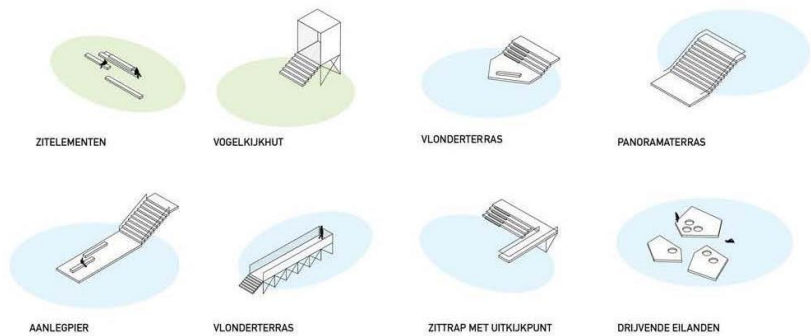


PROGRAMMATISCHE VISIE 2017

ankerpunten- ontmoetingsplekken



Small



Medium

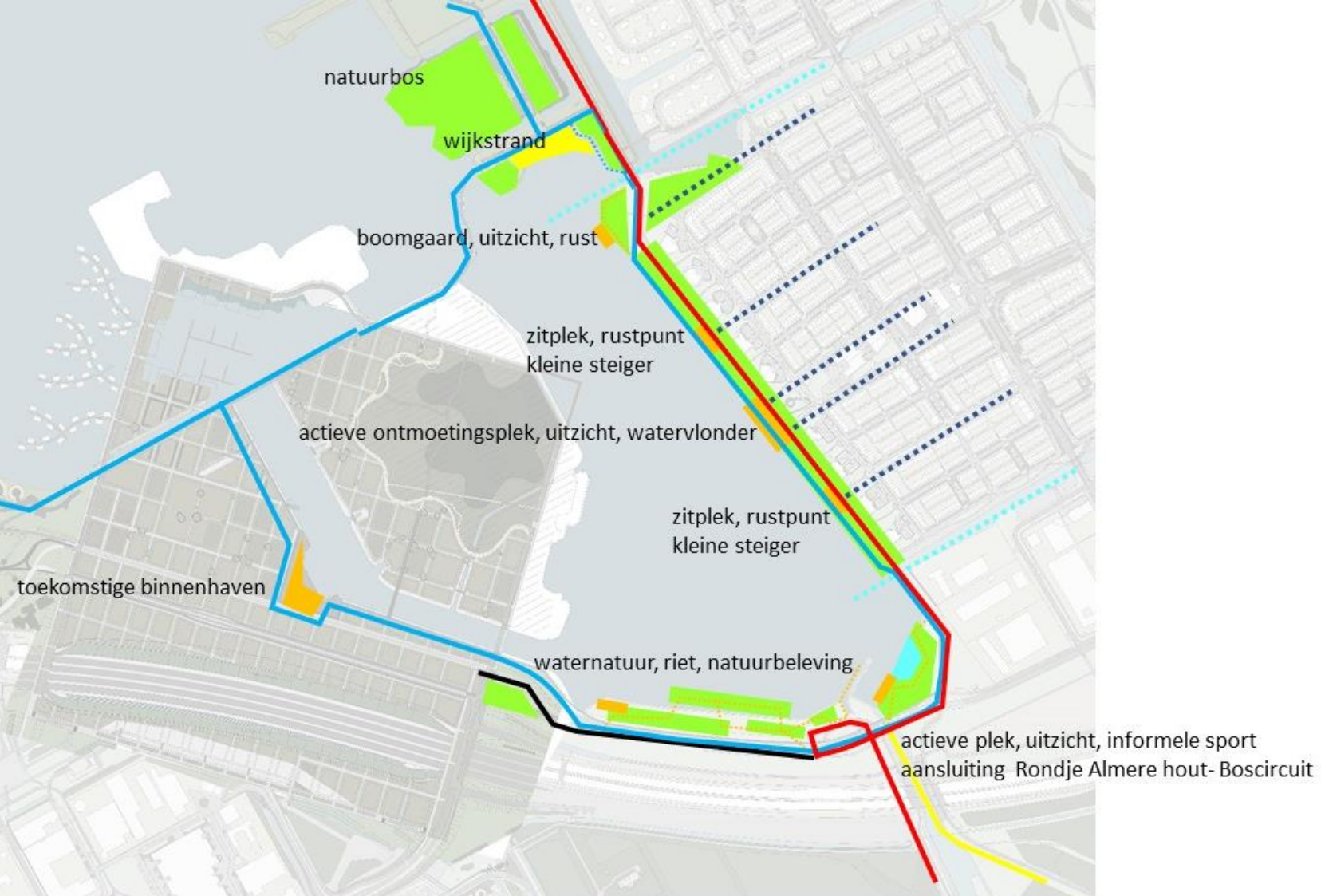
PROGRAMMATISCHE VISIE 2017




ONTMOETINGSPLEKKEN



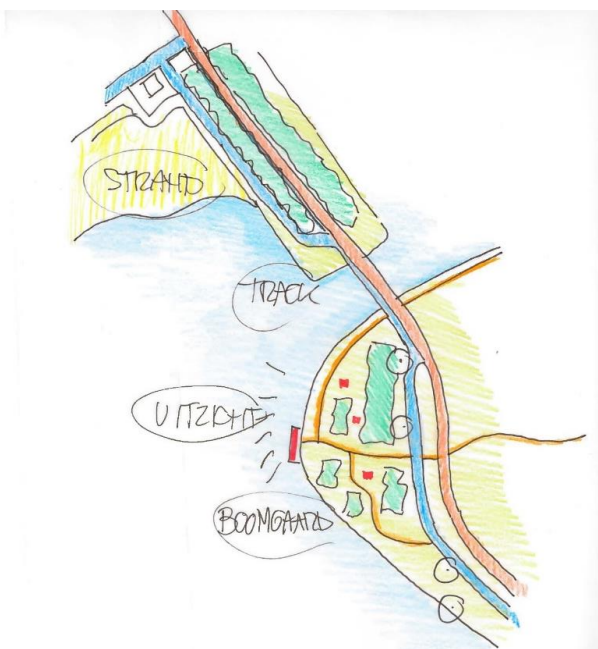
ONTMOETINGSPLEKKEN



ONTMOETINGSPLEKKEN



ONTMOETINGSPLEKKEN



NOORDZIJDE


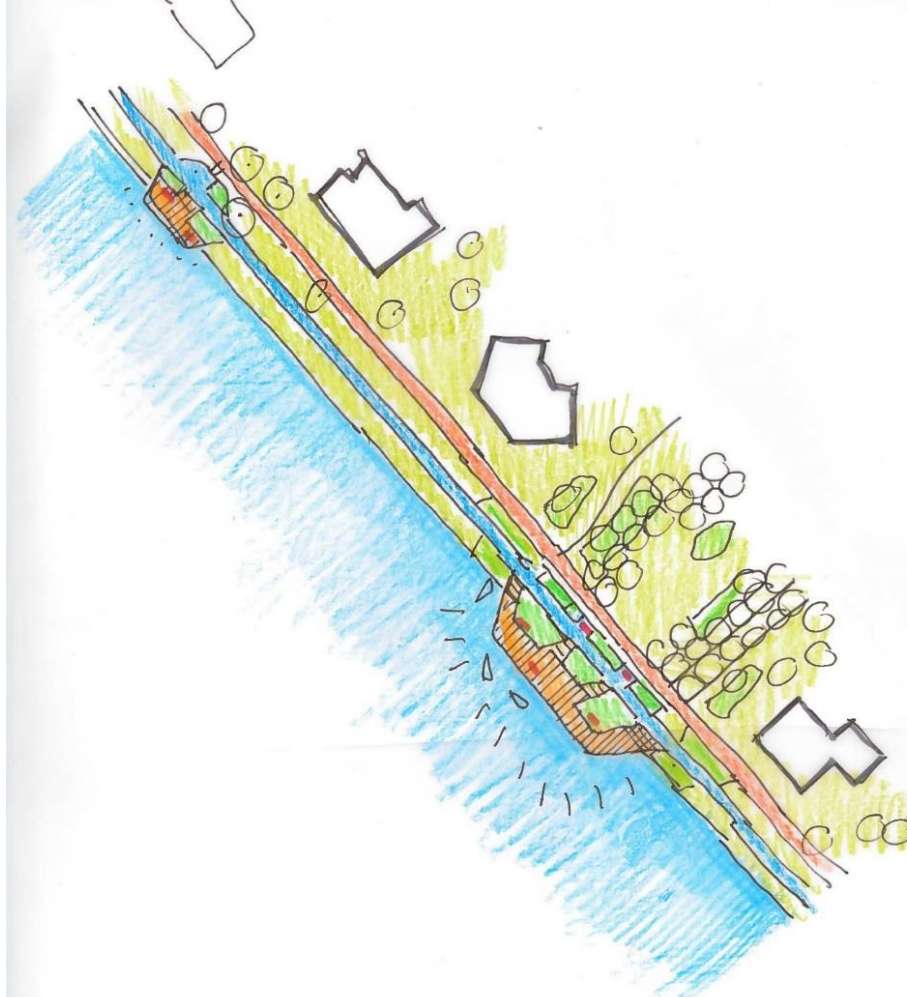
- Lumiere-strand met zomerse drukte
- aanvullende wandeling langs strand

- aan de overzijde rustpunt met veel bomen, boomgaard
- zichtpunt over het Weerwater
- ideeën:
 - boomgaard uitbreiden met fruitbomen,
 - informele buurtontmoeting met picknickbanken
 - beter beloopbaar door toevoegen paadjes halfverharding

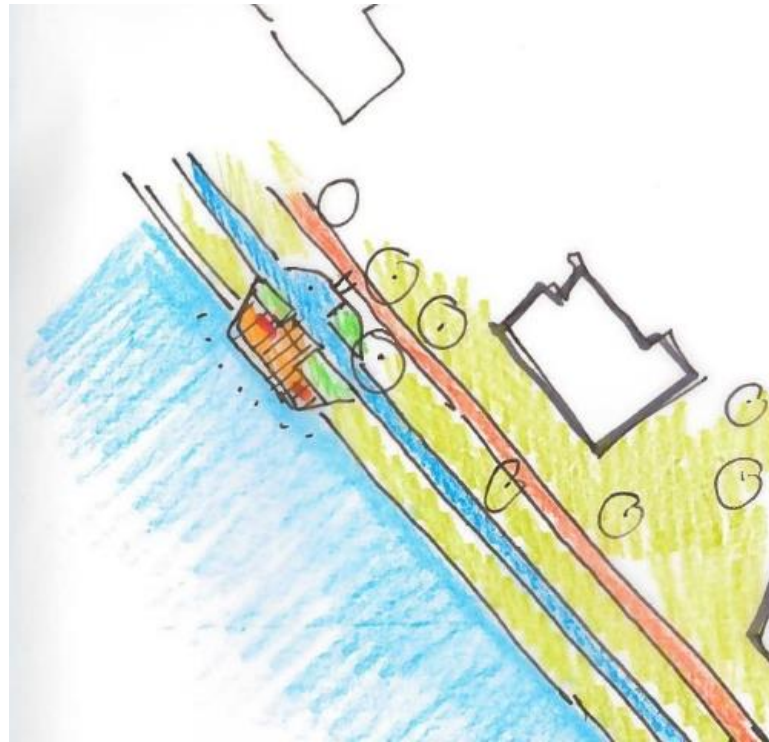


OOSTOEVER



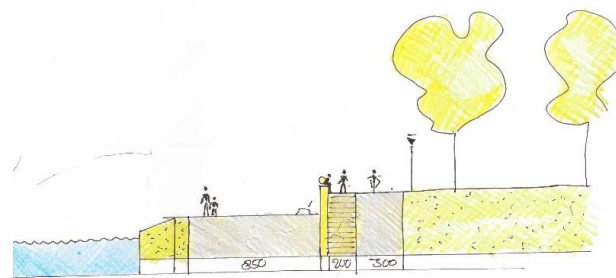
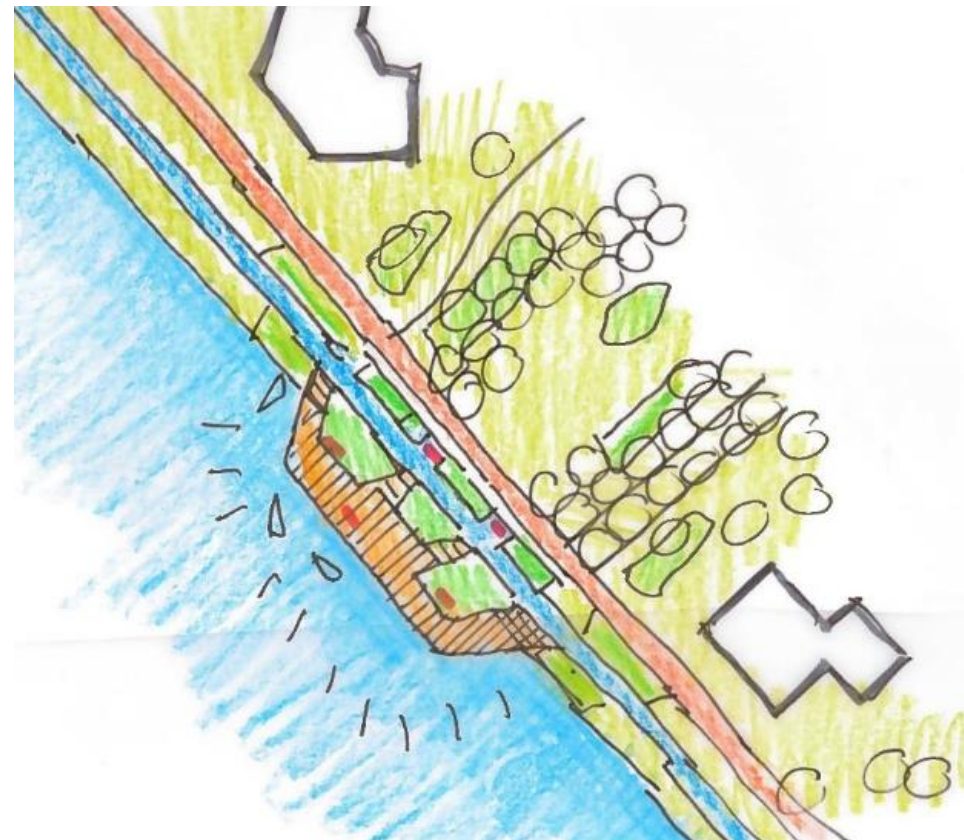
- twee kleinschalige rustpunten,
- hoofdas Filmwijk Zuid: centrale ruime vlinder met veel groen en zitmogelijkheden en uitzicht
- kleurrijk groen bij ontmoetingsplekken
- verblijven, zitten aan de waterkant
- aanleggen kleine vaarttuigen, spelevaren
- zwemmen, vissen



INSPIRATIES OOSTOEVER



INSPIRATIES OOSTOEVER




INSPIRATIES OOSTOEVER



ZUIDOEVER

- actieve en sportieve programmering
- riant uitzicht over het Weerwater uitzichtheuvel
- verbinding met Bosroute Almere Hout en kasteel Almere
- Westdeel: ontwikkeling van natuuroevers
- natuurbeleving





INFORMATIEVE VRAGEN

OVERZICHT RONDJE WEERWATER